



RALLY VALLEGRANDE "COPA COPELME"

**2da FECHA CAMPEONATO NACIONAL
Homenaje: "Ali Eid Abo El Nour"**

**5ta FECHA CAMPEONATO DEPARTAMENTAL
Homenaje: " Sr. Francisco Javier Mingorance C."**

**del 27 al 30 junio
2024**

SIMBOLOS

	<p>Baden Corte seco con agua Bado con Agua Bado seco</p>		<p>No utilizar Lo Tachado</p>
	<p>Surtidor Hospital o Clinica</p>		<p>Subida o Bajada</p>
	<p>Radio Ambulancia Señal Telefono de Celular</p>		<p>Camino de Tierra Camino Con Pavimento</p>
	<p>Monumento Telefono Publico</p>		<p>Largada Prueba Especial</p>
	<p>Mal Paso Rio o Arroyo Quebrada con Rio</p>		<p>Final Prueba Especial</p>
	<p>Caseta de Peaje Semaforo</p>		<p>Stop</p>
	<p>Direccion</p>		<p>Control Horario</p>
	<p>Arbol Arboles de Pino</p>		<p>Salida Rapida de Emergencia</p>

SIMBOLOS

 	<p>Cementerio</p> <p>Iglesia</p>	 	<p>Rampa de Largada</p> <p>Pampa Pasto</p>
 	<p>Tanque de Agua</p> <p>Letrero</p>	 	<p>Alcantarilla</p> <p>Puente</p>
 	<p>Casas</p> <p>Galpon o Propiedad</p>	 	<p>Parque Cerrado</p> <p>Parque de Servicio</p>
 	<p>Fabrica</p> <p>Laguna</p> <p>Vias ff. cc.</p>	 	<p>Chicana</p> <p>Plaza o Plazuela</p>
 	<p>Escuela o Policia</p> <p>Cancha de Futbol</p>	 	<p>Atencion</p> <p>Proxima referencia a menos de 200 mts.</p>
 	<p>Torres y postes Electricidad</p> <p>Antenas</p>	 	<p>Peligro</p> <p>Peligro Extremo</p>
 	<p>Reja de Madera</p> <p>Reja de Alambre</p> <p>Malla Olimpica</p>	 	<p>Lomo sobre Asfalto</p> <p>Baden sobre Asfalto</p>
 	<p>Alambrado</p> <p>Guarda Ganado</p>	 	<p>Lomo sobre Tierra</p> <p>Bado seco</p> <p>Baden Corte seco</p>



RALLY VALLEGRANDE "COPA COPELME"

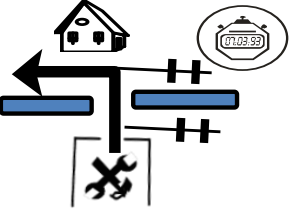
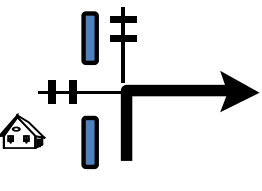
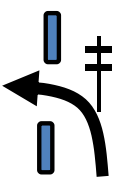
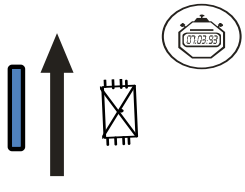
shakedown

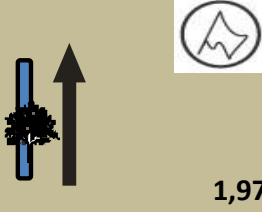
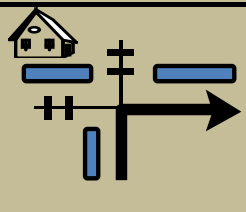
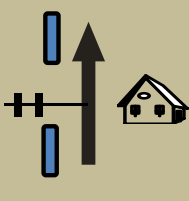
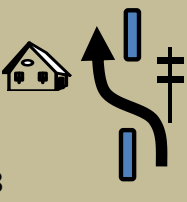

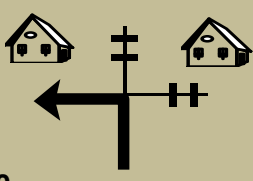
Viernes 28
de junio 2024

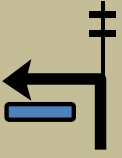


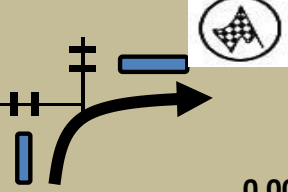
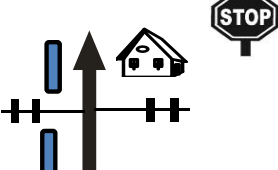
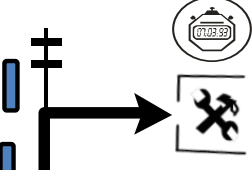
PARQUE DE SERVICIO

CENTRO DE ACOPIO



PARQUE SERVICIO		DISTANCE		DAY	
LP SHAKEDOWN		Km. 0.36		SECTION	
SPECIAL STAGE			RECORD		TIME ALLOWED
ENLACE					min.
DISTANCE		DIRECTION	INFORMATION	DISTANCE	
TOTAL	PARCIAL			REGRESS	
0,00	0,00	1 	PARQUE DE SERVICIO CENTRO DE ACOPIO	0,36	
0,10	0,10	2 		0,26	
0,21	0,11	3 		0,15	
0,36	0,15	4 	CH SHAKEDOWN	0,00	

SHAKEDOWN		DISTANCE		DAY	
PARQUE SERVICIO		Km. 2.27		SECTION	
SPECIAL STAGE			RECORD		TIME ALLOWED
SHAKEDOWN			1.97 Km.		min.
DISTANCE		DIRECTION		INFORMATION	
TOTAL	PARCIAL			DISTANCE REGRESS	
0,00	0,00	5		LP SHAKEDOWN ARBOL GRANDE IZQ. S18 29 14.5 W64 05 58.3	2,27
0,17	0,17	6		UNIDAD EDUCATIVA IZQ. SEGUIR DOS CUADRAS	2,10
0,33	0,16	7		SEDCAM DER.	1,94
0,62	0,29	8			1,65
0,85	0,23	9		FIN DOBLE VIAS	1,42
0,94	0,09	10			1,33

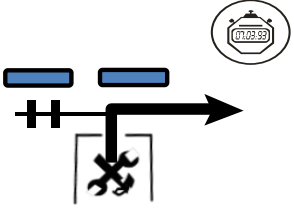
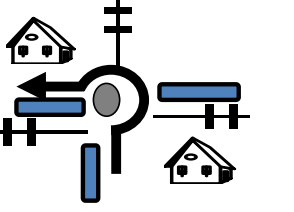
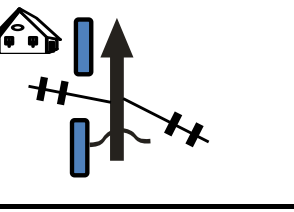
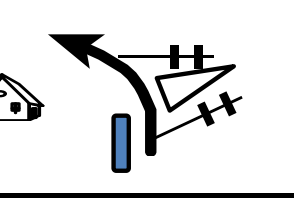
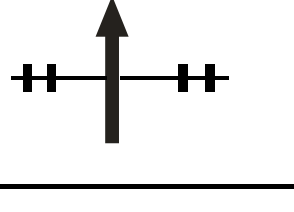
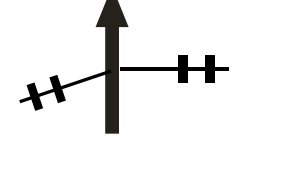
SHAKEDOWN		DISTANCE		DAY		
PARQUE SERVICIO		Km. 2.27		SECTION		
SPECIAL STAGE			RECORD		TIME ALLOWED	
SHAKEDOWN			1.97 Km.		min.	
DISTANCE		DIRECTION		INFORMATION		DISTANCE REGRESS
TOTAL	PARCIAL					
1,30	0,36	11		0,67	DOBLE VIA	0,97
1,40	0,10	12		0,57	FIN DOBLE VIAS	0,87
1,65	0,25	13		0,32	DOBLE VIA	0,62
1,97	0,32	14		0,00	FPE SHAKEDOWN	0,30
2,12	0,15	15			STOP S18 22 08,0 W64 05 58.6	0,15
2,27	0,15	16			PARQUE DE SERVICIO CENTRO DE ACOPIO	0,00

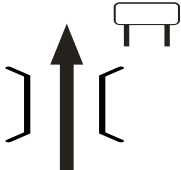






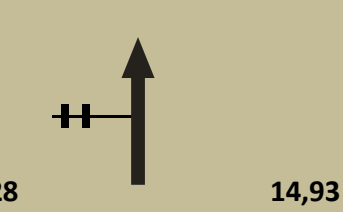
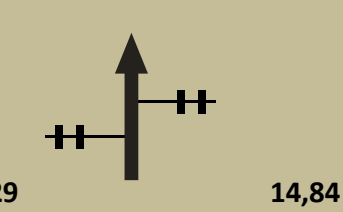

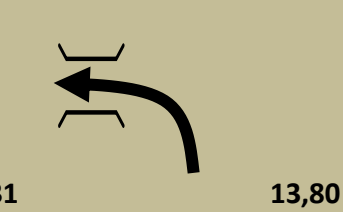
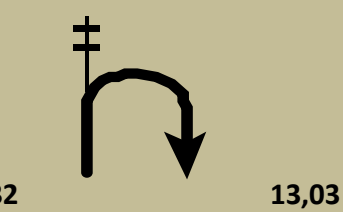
RALLY VALLEGRANDE "COPA COPELME"


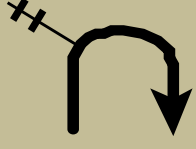
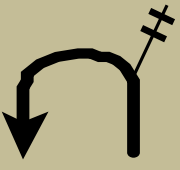



1ra ETAPA







Sabado 29
de junio 2024


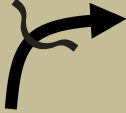
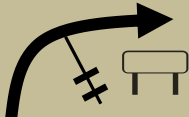

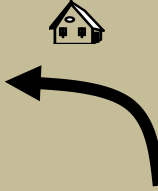
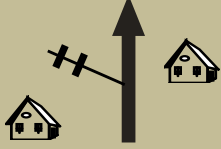
CH 0 PARQUE SERVICIO		DISTANCE	DAY	1
CH 1 GUADALUPE		Km. 7.60	SECTION	1
SPECIAL STAGE		RECORD	TIME ALLOWED	
ENLACE		Km. 7.60	min.	0.15
DISTANCE		DIRECTION	INFORMATION	DISTANCE REGRESS
TOTAL	PARCIAL			
0,00	0,00	17 	PARQUE DE SERVICIO CENTRO DE ACOPIO	7,60
0,27	0,27	18 	RZ ROTONDA EL SOLDADO SEGUIR SEIS CUADRAS	7,33
1,25	0,98	19 	MODULO POLICIAL VALLEGRANDE IZQ.	6,35
1,75	0,50	20 	SALIDA A GUADALUPE	5,85
2,00	0,25	21 	SEGUNDO ANILLO	5,60
2,94	0,94	22 	SAN ANTONIO	4,66


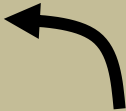


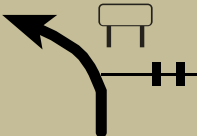
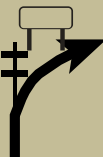
CH 0 PARQUE SERVICIO		DISTANCE		DAY	1
CH 1 GUADALUPE		Km. 7.60		SECTION	1
SPECIAL STAGE			RECORD	TIME ALLOWED	
ENLACE			Km. 7.60	min.	0.15
DISTANCE		DIRECTION	INFORMATION	DISTANCE REGRESS	
TOTAL	PARCIAL				
4,25	1,31	 23	PUENTE SANTA ROSITA	3,35	
4,81	0,56	 24	CEMENTERIO DER.	2,79	
7,35	2,54	 25	GUADALUPE	0,25	
7,60	0,25	 26	CH 1 GUADALUPE	0,00	




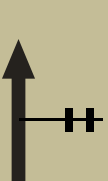
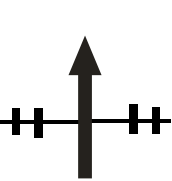

LPE 1 GUADALUPE		DISTANCE		DAY	1
CH 2 AGUA DE ORO		Km. 16.36		SECTION	1
SPECIAL STAGE 1			RECORD	TIME ALLOWED	
GUADALUPE Km 15.76				min.	0.20
DISTANCE		DIRECTION	INFORMATION	DISTANCE REGRESS	
TOTAL	PARCIAL				
0,00	0,00	 27 15,76	LPE 1 ARBOL Y CASA BLANCA DER. S18 32 49.8 W64 05 26.7		16,36
0,83	0,83	 28 14,93			15,53
0,92	0,09	 29 14,84			15,44
1,24	0,32	 30 14,52	BADEN CEMENTO		15,12
1,96	0,72	 31 13,80	PUENTE !!		14,40
2,73	0,77	 32 13,03	SUBE		13,63

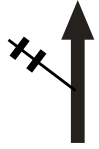
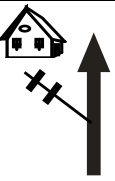
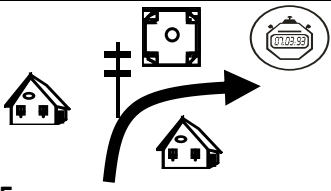
LPE 1 GUADALUPE		DISTANCE		DAY	1
CH 2 AGUA DE ORO		Km. 16.36		SECTION	1
SPECIAL STAGE 1			RECORD	TIME ALLOWED	
GUADALUPE Km 15.76				min.	0.20
DISTANCE		DIRECTION	INFORMATION	DISTANCE REGRESS	
TOTAL	PARCIAL				
4,80	2,07	 33 10,96	HUECO IZQ.	11,56	
5,98	1,18	 34 9,78	SUBE	10,38	
6,18	0,20	 35 9,58	SUBE	10,18	
6,41	0,23	 36 9,35	SUBE	9,95	
7,18	0,77	 37 8,58		9,18	
7,36	0,18	 38 8,40	KALLANA DER.	9,00	

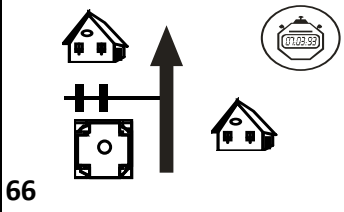
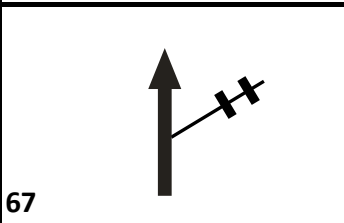
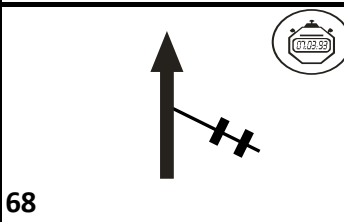
LPE 1 GUADALUPE		DISTANCE		DAY	1
CH 2 AGUA DE ORO		Km. 16.36		SECTION	1
SPECIAL STAGE 1			RECORD	TIME ALLOWED	
GUADALUPE Km 15.76				min.	0.20
DISTANCE		DIRECTION	INFORMATION	DISTANCE REGRESS	
TOTAL	PARCIAL				
8,76	1,40	 39 7,00	CRUCE SANTA ANA		7,60
9,16	0,40	 40 6,60	SUBE		7,20
14,26	5,10	 41 1,50	CASA DER.		2,10
15,76	1,50	 42 0,00	FPE 1 AGUA DE ORO		0,60
15,86	0,10	 43	STOP 1 REJA IZQ. S18 37 34.3 W64 07 27.0		0,50
16,36	0,50	 44	CH 2 ARBOL DER. AGUA DE ORO		0,00

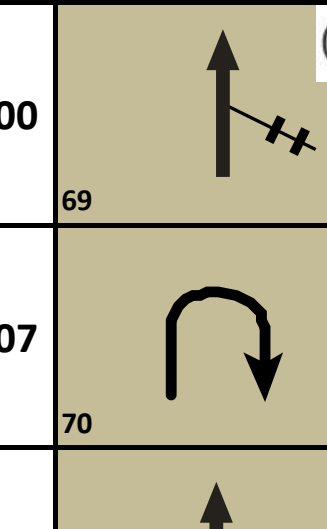





LPE 2 AGUA DE ORO		DISTANCE		DAY	1
CH 3 PUCARA		Km. 20.82		SECTION	1
SPECIAL STAGE 2		RECORD		TIME ALLOWED	
AGUA DE ORO Km. 19,66				min.	0.30
DISTANCE		DIRECTION	INFORMATION	DISTANCE REGRESS	
TOTAL	PARCIAL				
0,00	0,00	 45 19,66	LPE 2 CASA DE ADOBE IZQ. S18 37 48.6 W64 07 28.8	20,82	
3,18	3,18	 46 16,48	BADEN CEMENTO	17,64	
5,22	2,04	 47 14,44	SAL SI PUEDES DER.	15,60	
7,82	2,60	 48 11,84		13,00	
9,60	1,78	 49 10,06		11,22	
11,44	1,84	 50 8,22	COM. ALTO SECO	9,38	


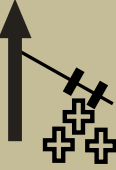


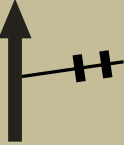
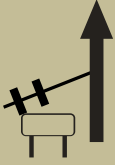
LPE 2 AGUA DE ORO		DISTANCE		DAY	1
CH 3 PUCARA		Km. 20.82		SECTION	1
SPECIAL STAGE 2		RECORD		TIME ALLOWED	
AGUA DE ORO Km. 19,66				min.	0.30
DISTANCE		DIRECTION	INFORMATION	DISTANCE REGRESS	
TOTAL	PARCIAL				
12,36	0,92	 51 7,30	BAJA	8,46	
12,98	0,62	 52 6,68	OJO !!!	7,84	
13,68	0,70	 53 5,98	SAL SI PUEDES DER.	7,14	
14,26	0,58	 54 5,40		6,56	
17,82	3,56	 55 1,84	PUCARA	3,00	
18,12	0,30	 56 1,54	EL DURASNAL	2,70	


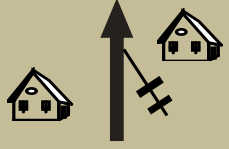
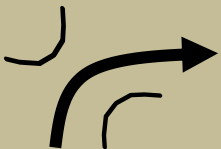

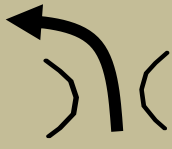

LPE 2 AGUA DE ORO		DISTANCE		DAY	1
CH 3 PUCARA		Km. 20.82		SECTION	1
SPECIAL STAGE		2		RECORD	
AGUA DE ORO		Km. 19,66		TIME ALLOWED	min. 0.30
DISTANCE		DIRECTION	INFORMATION	DISTANCE REGRESS	
TOTAL	PARCIAL				
18,73	0,61	57  0,93	BAJA		2,09
18,90	0,17	58  0,76	BAJA		1,92
19,12	0,22	59  0,54	BAJA		1,70
19,66	0,54	60  0,00	FPE 2 PUCARA CRUCE S18 43 01.8 W64 10 46.1		1,16
20,24	0,58	61  0,00	STOP 2 CRUCE S18 42 59.9 W64 10 57.8		0,58
20,27	0,03	62  0,00			0,55

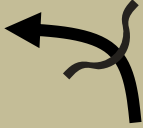
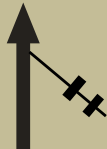


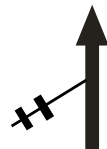

LPE 2 AGUA DE ORO		DISTANCE		DAY	1
CH 3 PUCARA		Km. 20.82		SECTION	1
SPECIAL STAGE		2		RECORD	
AGUA DE ORO		Km. 19,66		TIME ALLOWED	
				min.	0.30
DISTANCE		DIRECTION	INFORMATION	DISTANCE REGRESS	
TOTAL	PARCIAL				
20,59	0,32	 63			0,23
20,73	0,14	 64			0,09
20,82	0,09	 65	PLAZA PUCARA PAQUE SERVICIO		0,00


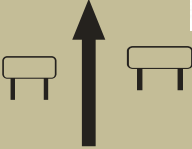



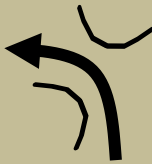

CH 2b PARQUE SERVICIO REMOTO		DISTANCE		DAY	1
CH 3 PUCARA		Km. 0.15		SECTION	2
SPECIAL STAGE			RECORD	TIME ALLOWED	
ENLACE Km 0.15				min.	0.10
DISTANCE		DIRECTION	INFORMATION	DISTANCE REGRESS	
TOTAL	PARCIAL				
0,00	0,00	 66	PLAZA PUCARA	0,15	
0,04	0,04	 67		0,11	
0,15	0,11	 68	CH 3 PUCARA	0,00	


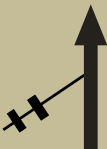
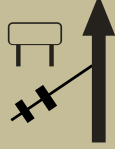



LP 3 PUCARA		DISTANCE		DAY	1
CH 4 AGUA DE ORO		Km. 23.16		SECTION	2
SPECIAL STAGE 3			RECORD	TIME ALLOWED	
PUCARA Km. 20.29				min.	0.30
DISTANCE		DIRECTION	INFORMATION	DISTANCE REGRESS	
TOTAL	PARCIAL				
0,00	0,00	 69 20,29	LPE 3 CRUCE S18 42 53.8 W64 10 55.9		23,16
0,07	0,07	 70 20,22	SUBE		23,09
0,35	0,28	 71 19,94			22,81
0,92	0,57	 72 19,37			22,24
1,45	0,53	 73 18,84	SUBE		21,71
1,67	0,22	 74 18,62	SUBE		21,49

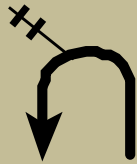
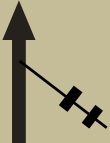
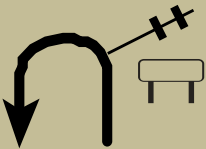
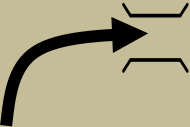


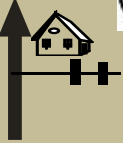

LP 3 PUCARA		DISTANCE		DAY	1
CH 4 AGUA DE ORO		Km. 23.16		SECTION	2
SPECIAL STAGE 3		RECORD		TIME ALLOWED	
PUCARA Km. 20.29				min. 0.30	
DISTANCE		DIRECTION	INFORMATION	DISTANCE REGRESS	
TOTAL	PARCIAL				
1,86	0,19	 75 18,43	SUBE	21,30	
2,48	0,62	 76 17,81	CEMENTERIO DER.	20,68	
2,76	0,28	 77 17,53		20,40	
5,35	2,59	 78 14,94	PUENTE	17,81	
6,32	0,97	 79 13,97		16,84	
6,91	0,59	 80 13,38		16,25	

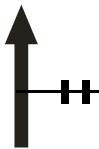

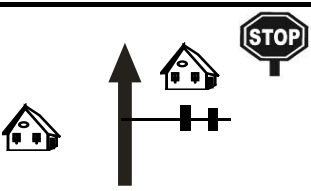


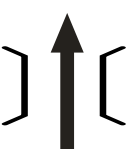
LP 3 PUCARA		DISTANCE		DAY	1
CH 4 AGUA DE ORO		Km. 23.16		SECTION	2
SPECIAL STAGE 3			RECORD	TIME ALLOWED	
PUCARA Km. 20.29				min.	0.30
DISTANCE		DIRECTION	INFORMATION	DISTANCE REGRESS	
TOTAL	PARCIAL				
8,19	1,28	 81 12,10	SUBE	14,97	
9,11	0,92	 82 11,18		14,05	
11,01	1,90	 83 9,28	PUENTE TUBO	12,15	
13,46	2,45	 84 6,83	CASA CRUZ DER.	9,70	
14,42	0,96	 85 5,87		8,74	
15,35	0,93	 86 4,94		7,81	

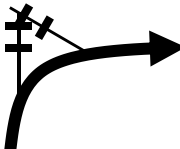
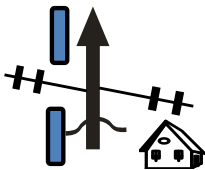
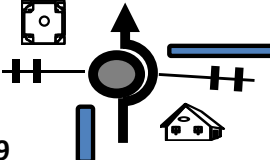
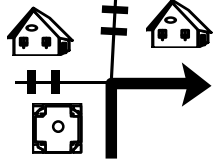
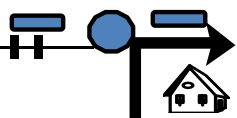
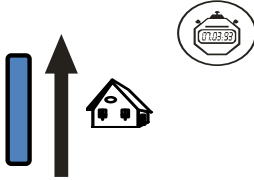
LP 3 PUCARA		DISTANCE		DAY	1
CH 4 AGUA DE ORO		Km. 23.16		SECTION	2
SPECIAL STAGE 3			RECORD	TIME ALLOWED	
PUCARA Km. 20.29				min.	0.30
DISTANCE		DIRECTION	INFORMATION	DISTANCE REGRESS	
TOTAL	PARCIAL				
17,40	2,05	 87 2,89	BADEN CEMENTO		5,76
20,15	2,75	 88 0,14			3,01
20,29	0,14	 89 0,00	FPE 3 AGUA DE ORO		2,87
20,59	0,30	 90	STOP 3 CASA DE ADOBE S18 37 48.6 W64 07 28.8		2,57
21,15	0,56	 91			2,01
21,74	0,59	 92	CH 4 AGUA DE ORO		1,42


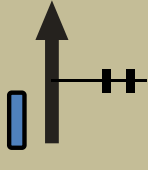
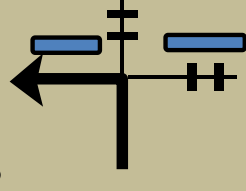
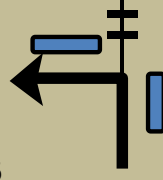


LPE 4 AGUA DE ORO		DISTANCE		DAY	1
CH 5 AEROPUERTO		Km. 23.16		SECTION	2
SPECIAL STAGE 4			RECORD	TIME ALLOWED	
AGUA DE ORO Km. 14.17				min.	0.30
DISTANCE		DIRECTION	INFORMATION	DISTANCE REGRESS	
TOTAL	PARCIAL				
0,00	0,00	  93 14,17	LPE 4 AGUA DE ORO S18 37 15.7 W64 07 38.1		23,16
1,94	1,94	 94 12,23	BAJA		21,22
3,03	1,09	 95 11,14	BAJA		20,13
3,78	0,75	 96 10,39	HUECO IZQ. PELIGRO LARGO		19,38
4,51	0,73	 97 9,66			18,65
5,08	0,57	 98 9,09	BAJA		18,08

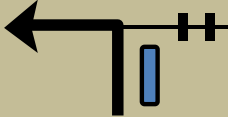
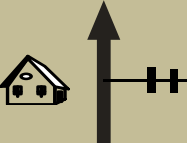

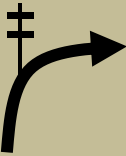
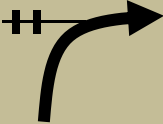
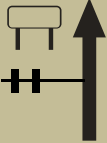
LPE 4 AGUA DE ORO			DISTANCE	DAY	1
CH 5 AEROPUERTO			Km. 23.16	SECTION	2
SPECIAL STAGE 4			RECORD	TIME ALLOWED	
AGUA DE ORO Km. 14.17				min.	0.30
DISTANCE		DIRECTION	INFORMATION	DISTANCE REGRESS	
TOTAL	PARCIAL				
5,98	0,90	 99 8,19	BAJA	17,18	
6,53	0,55	 100 7,64	CRUCE SANTA ANA	16,63	
7,87	1,34	 101 6,30	KALLANA	15,29	
8,21	0,34	 102 5,96		14,95	
9,01	0,80	 103 5,16	BAJA	14,15	
9,17	0,16	 104 5,00	BAJA	13,99	


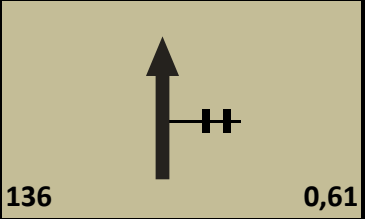
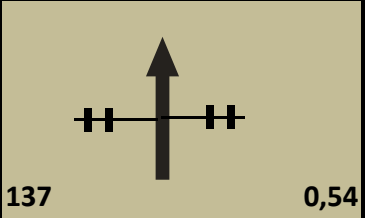
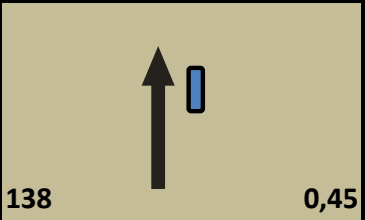
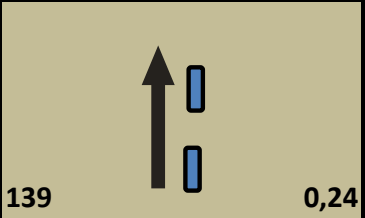
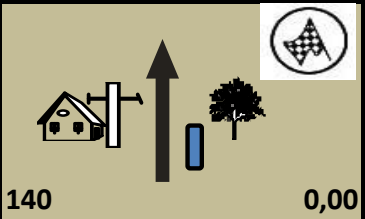
LPE 4 AGUA DE ORO		DISTANCE		DAY	1
CH 5 AEROPUERTO		Km. 23.16		SECTION	2
SPECIAL STAGE			4	RECORD	TIME ALLOWED
AGUA DE ORO			Km. 14.17		min. 0.30
DISTANCE		DIRECTION	INFORMATION	DISTANCE REGRESS	
TOTAL	PARCIAL				
9,35	0,18	 105 4,82	BAJA	13,81	
10,18	0,83	 106 3,99		12,98	
12,58	2,40	 107 1,59		10,58	
13,32	0,74	 108 0,85		9,84	
14,06	0,74	 109 0,11	BADEN	9,10	
14,17	0,11	   110 0,00	FPE 4 GUADALUPE CRUCE Y CASA DER. S18 33 26.3 W64 05 29.9	8,99	

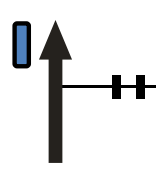
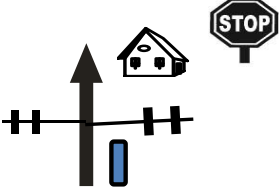
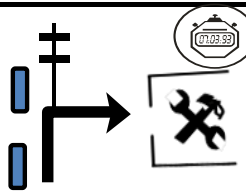
LPE 4 AGUA DE ORO		DISTANCE		DAY	1
CH 5 AEROPUERTO		Km. 23.16		SECTION	2
SPECIAL STAGE 4			RECORD	TIME ALLOWED	
AGUA DE ORO Km. 14.17				min. 0.30	
DISTANCE		DIRECTION	INFORMATION	DISTANCE REGRESS	
TOTAL	PARCIAL				
14,29	0,12	111 			8,87
14,36	0,07	112 			8,80
14,39	0,03	113 	STOP 4 GUADALUPE S18 33 19.9 W64 05 27.3 SEGUIR CUATRO CUADRAS		8,77
15,54	1,15	114 	SALIDA GUADALUPE		7,62
17,95	2,41	115 	U.E. SANTA ROSITA DER.		5,21
18,66	0,71	116 	PUENTE		4,50

LPE 4 AGUA DE ORO		DISTANCE	DAY	1
CH 5 AEROPUERTO		Km. 23.16	SECTION	2
SPECIAL STAGE 4		RECORD	TIME ALLOWED	
AGUA DE ORO Km. 14.17			min.	0.30
DISTANCE		DIRECTION	INFORMATION	DISTANCE REGRESS
TOTAL	PARCIAL			
21,15	2,49	 117		2,01
21,65	0,50	 118	MODULO POLICIAL VALLEGRANDE DER. SEGUIR CINCO CUADRAS	1,51
22,62	0,97	 119	ROTONDA EL SOLDADO	0,54
22,70	0,08	 120		0,46
23,09	0,39	 121		0,07
23,16	0,07	 122	CH 5 AEROPUERTO MERCADO DER.	0,00

LPE 5 AEROPUERTO		DISTANCE		DAY	1
CH 5a PARQUE SERVICIO		Km. 6.06		SECTION	2
SPECIAL STAGE		5		RECORD	
AEROPUERTO		Km. 5.71		TIME ALLOWED	min. 0.10
DISTANCE		DIRECTION	INFORMATION	DISTANCE REGRESS	
TOTAL	PARCIAL				
0,00	0,00	 123 5,71	LPE 5 AEROPUERTO ARBOL IZQ. MERCADO DER. S18 29 01.5 W64 06 03.9	6,06	
0,08	0,08	 124 5,63	FIN DOBLE VIA	5,98	
0,22	0,14	 125 5,49	DOBLE VIA	5,84	
0,38	0,16	 126 5,33	DOBLE VIA	5,68	
0,69	0,31	 127 5,02	FIN DOBLE VIA	5,37	
0,93	0,24	 128 4,78		5,13	

LPE 5 AEROPUERTO		DISTANCE		DAY	1
CH 5a PARQUE SERVICIO		Km. 6.06		SECTION	2
SPECIAL STAGE 5			RECORD	TIME ALLOWED	
AEROPUERTO Km. 5.71				min.	0.10
DISTANCE		DIRECTION	INFORMATION	DISTANCE REGRESS	
TOTAL	PARCIAL				
1,05	0,12	 129 4,66			5,01
1,25	0,20	 130 4,46			4,81
2,28	1,03	 131 3,43	QUEBRADITA CEMENTO		3,78
2,41	0,13	 132 3,30	CAÑADA		3,65
3,75	1,34	 133 1,96			2,31
4,04	0,29	 134 1,67	LETRERO PISINA IZQ.		2,02

LPE 5 AEROPUERTO		DISTANCE		DAY	1
CH 5a PARQUE SERVICIO		Km. 6.06		SECTION	2
SPECIAL STAGE 5		RECORD		TIME ALLOWED	
AEROPUERTO Km. 5.71				min.	0.10
DISTANCE		DIRECTION	INFORMATION	DISTANCE REGRESS	
TOTAL	PARCIAL				
4,50	0,46		PUENTE CEMENTO	1,56	
5,10	0,60			0,96	
5,17	0,07			0,89	
5,26	0,09		DOBLE VIA	0,80	
5,47	0,21			0,59	
5,71	0,24		<p>FPE 5 SEDCAM POSTE ENERGIA IZQ. S18 29 06.1 W64 05 51.6</p>	0,35	

LPE 5 AEROPUERTO		DISTANCE		DAY	1
CH 5a PARQUE SERVICIO		Km. 6.06		SECTION	1
SPECIAL STAGE		5		RECORD	
AEROPUERTO		Km. 5.71		TIME ALLOWED	min. 0.10
DISTANCE		DIRECTION	INFORMATION	DISTANCE REGRESS	
TOTAL	PARCIAL				
5,77	0,06	 141			0,29
5,93	0,16	 142	STOP 5 CRUCE S18 29 08.5 W64 05 58.8		0,13
6,06	0,13	 143	PARQUE DE SERVICIO CENTRO DE ACOPIO		0,00

CH 5b PARQUE SERVICIO		DISTANCE	DAY	2
CH 5c PARQUE CERRADO		Km. 0.54	SECTION	2
SPECIAL STAGE		RECORD	TIME ALLOWED	
ENLACE			min.	0.5
DISTANCE		DIRECTION	INFORMATION	DISTANCE REGRESS
TOTAL	PARCIAL			
0,00	0,00	 144	PARQUE DE SERVICIO CENTRO DE ACOPIO	0,54
0,27	0,27	 145		0,27
0,37	0,10	 146		0,17
0,54	0,17	 147	ENTRADA PARQUE CERRADO ESTADIO MUNICIPAL	0,00

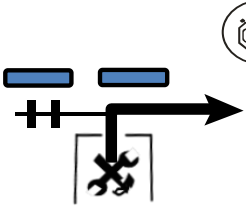
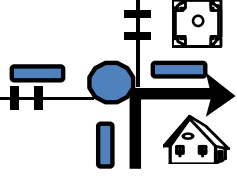
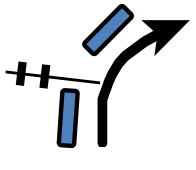
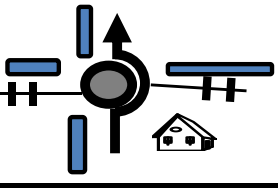
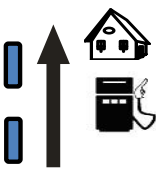
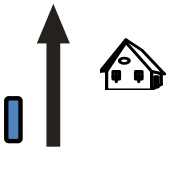


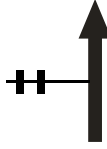
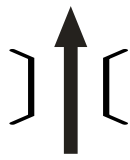
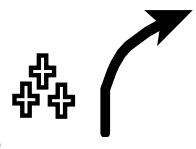
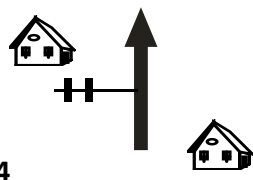
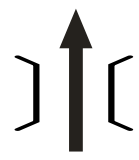

RALLY VALLEGRANDE "COPA COPELME"

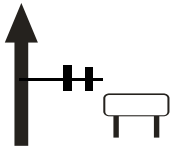

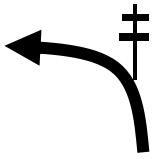

2da ETAPA


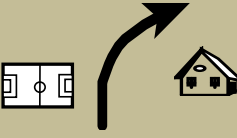



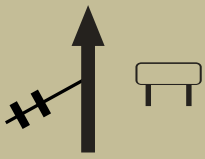
Domingo 30
de junio 2024

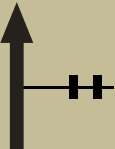
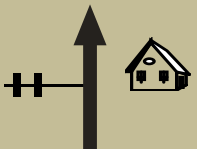
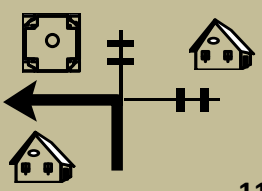
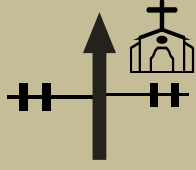
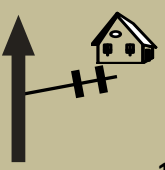

CH 5d PARQUE CERRADO		DISTANCE	DAY	2
CH 5c PARQUE SERVICIO		Km. 0.66	SECTION	3
SPECIAL STAGE		RECORD	TIME ALLOWED	
ENLACE			min.	0.05
DISTANCE		DIRECTION	INFORMATION	DISTANCE REGRESS
TOTAL	PARCIAL			
0,00	0,00	1 	SALIDA PARQUE CERRADO ESTADIO MUNICIPAL	0,66
0,22	0,22	2 		0,44
0,54	0,32	3 		0,12
0,66	0,12	4 	PARQUE DE SERVICIO CENTRO DE ACOPIO	0,00




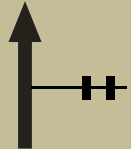
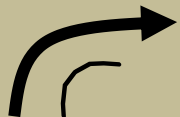

CH 5f PARQUE SERVICIO		DISTANCE	DAY	2
CH 6/9 PAMPA REDONDA		Km. 23.52	SECTION	3
SPECIAL STAGE		RECORD	TIME ALLOWED	
ENLACE Km. 23.52			min.	0.20
DISTANCE		DIRECTION	INFORMATION	DISTANCE REGRESS
TOTAL	PARCIAL			
0,00	0,00	5 	PARQUE DE SERVICIO CENTRO DE ACOPIO	23,52
0,24	0,24	6 	ROTONDA EL SOLDADO SEGUIR CINCO CUADRAS	23,28
1,08	0,84	7 	SEGUIR CUATRO CUADRAS	22,44
1,56	0,48	8 	ROTONDA EL CRISTO	21,96
1,69	0,13	9 	SURTIDOR DER.	21,83
1,87	0,18	10 	FIN DOBLE VIAS	21,65






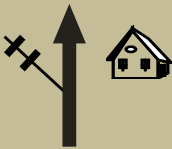
CH 5f PARQUE SERVICIO		DISTANCE	DAY	2
CH 6/9 PAMPA REDONDA		Km. 23.52	SECTION	3
SPECIAL STAGE		RECORD	TIME ALLOWED	
ENLACE Km. 23.52			min.	0.20
DISTANCE		DIRECTION	INFORMATION	DISTANCE REGRESS
TOTAL	PARCIAL			
4,13	2,26	11 		19,39
5,32	1,19	12 	PUENTE	18,20
12,18	6,86	13 	CEMENTERIO IZQ.	11,34
16,13	3,95	14 	TUCUMASILLO	7,39
16,99	0,86	15 	PUENTE	6,53
18,45	1,46	16 	CEMENTERIO DER.	5,07

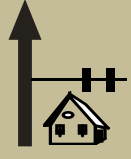
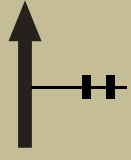
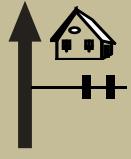
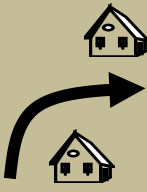
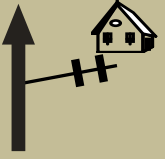

CH 5f PARQUE SERVICIO		DISTANCE		DAY	2
CH 6/9 PAMPA REDONDA		Km. 23.52		SECTION	3
SPECIAL STAGE			RECORD	TIME ALLOWED	
ENLACE Km. 23.52				min.	0.20
DISTANCE		DIRECTION	INFORMATION	DISTANCE REGRESS	
TOTAL	PARCIAL				
20,59	2,14	17 	LA AGUADA DER.		2,93
21,54	0,95	18 	PUENTE CEMENTO		1,98
23,00	1,46	19 	CRUCE MORO MORO DEJA LA CARRETERA		0,52
23,52	0,52	20 	CH 6/9 ARBOL DER. PAMAPA REDONDA		0,00

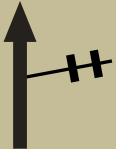
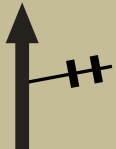
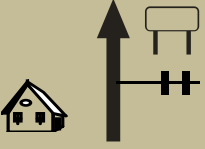



LPE 6/9 PAMPA REDONDA		DISTANCE		DAY	2
CH 7/10 LAGUNITA		Km. 21.12		SECTION	3
SPECIAL STAGE 6/9			RECORD	TIME ALLOWED	
PAMPA REDONDA Km.16.21				min.	0.35
DISTANCE		DIRECTION	INFORMATION	DISTANCE REGRESS	
TOTAL	PARCIAL				
0,00	0,00	 21 16,21	LPE 6/9 ARBOL DER. S18 19 33.4 W64 09 48.4	21,12	
0,12	0,12	 22 16,09		21,00	
0,28	0,16	 23 15,93		20,84	
2,00	1,72	 24 14,21		19,12	
2,64	0,64	 25 13,57	COMUNIDAD SAN JOSE DEL PUJIO	18,48	
3,24	0,60	 26 12,97		17,88	







LPE 6/9 PAMPA REDONDA		DISTANCE	DAY	2
CH 7/10 LAGUNITA		Km. 21.12	SECTION	3
SPECIAL STAGE 6/9		RECORD	TIME ALLOWED	
PAMPA REDONDA Km.16.21			min.	0.35
DISTANCE		DIRECTION	INFORMATION	DISTANCE REGRESS
TOTAL	PARCIAL			
4,08	0,84	 27 12,13		17,04
4,61	0,53	 28 11,60		16,51
4,74	0,13	 29 11,47	COMUNIDAD SAN JUAN DEL CHACO	16,38
4,80	0,06	 30 11,41	IGLESIA DER.	16,32
5,06	0,26	 31 11,15		16,06
5,32	0,26	 32 10,89	SUBE	15,80



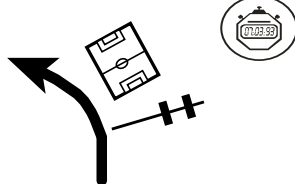
LPE 6/9 PAMPA REDONDA		DISTANCE	DAY	2
CH 7/10 LAGUNITA		Km. 21.12	SECTION	3
SPECIAL STAGE 6/9		RECORD	TIME ALLOWED	
PAMPA REDONDA Km.16.21			min.	0.35
DISTANCE		DIRECTION	INFORMATION	DISTANCE REGRESS
TOTAL	PARCIAL			
5,46	0,14	 33 10,75		15,66
6,14	0,68	 34 10,07	SUBE	14,98
6,86	0,72	 35 9,35		14,26
7,11	0,25	 36 9,10	CRUCE ARIRUMA	14,01
7,50	0,39	 37 8,71	HUECO DER.	13,62
7,65	0,15	 38 8,56	SUBE	13,47

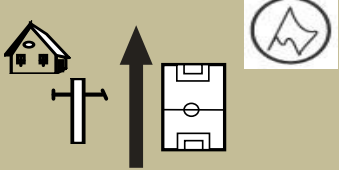
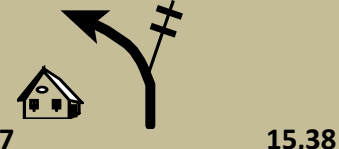

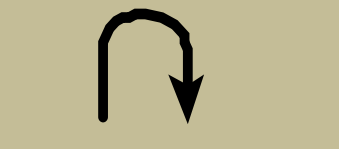
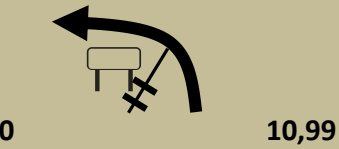
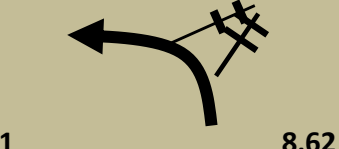
LPE 6/9 PAMPA REDONDA			DISTANCE	DAY	2
CH 7/10 LAGUNITA			Km. 21.12	SECTION	3
SPECIAL STAGE 6/9			RECORD	TIME ALLOWED	
PAMPA REDONDA Km.16.21				min.	0.35
DISTANCE		DIRECTION	INFORMATION	DISTANCE REGRESS	
TOTAL	PARCIAL				
8,83	1,18	 39 7,38	SUBE	12,29	
8,94	0,11	 40 7,27	SUBE	12,18	
9,67	0,73	 41 6,54		11,45	
9,98	0,31	 42 6,23	SUBE	11,14	
10,13	0,15	 43 6,08	SUBE	10,99	
10,24	0,11	 44 5,97		10,88	

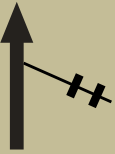

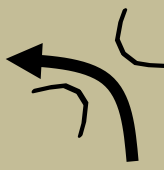


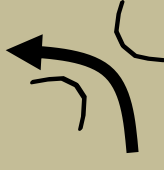
LPE 6/9 PAMPA REDONDA			DISTANCE	DAY	2
CH 7/10 LAGUNITA			Km. 21.12	SECTION	3
SPECIAL STAGE			6/9	RECORD	TIME ALLOWED
PAMPA REDONDA			Km.16.21		min. 0.35
DISTANCE		DIRECTION	INFORMATION	DISTANCE REGRESS	
TOTAL	PARCIAL			TOTAL	PARCIAL
10,52	0,28	 45 5,69			10,60
11,19	0,67	 46 5,02			9,93
11,42	0,23	 47 4,79	COMUNIDAD CHACOPATA		9,70
11,92	0,50	 48 4,29			9,20
12,06	0,14	 49 4,15			9,06
13,91	1,85	 50 2,30	SUBE		7,21

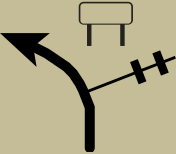



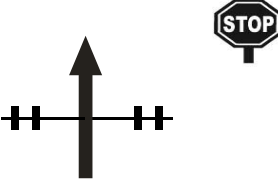
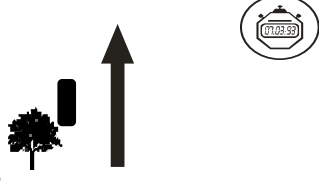
LPE 6/9 PAMPA REDONDA		DISTANCE	DAY	2
CH 7/10 LAGUNITA		Km. 21.12	SECTION	3
SPECIAL STAGE 6/9		RECORD	TIME ALLOWED	
PAMPA REDONDA Km.16.21			min.	0.35
DISTANCE		DIRECTION	INFORMATION	DISTANCE REGRESS
TOTAL	PARCIAL			
14,42	0,51	 51 1,79		6,70
14,71	0,29	 52 1,50		6,41
15,42	0,71	 53 0,79		5,70
15,89	0,47	 54 0,32		5,23
16,21	0,32	 55 0,00	FPE 6/9 ALTO EL VELADERO	4,91
16,43	0,22	 56	COMUNIDAD ALTO EL VELADERO	4,69





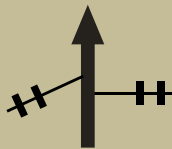

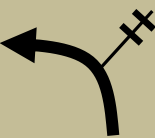
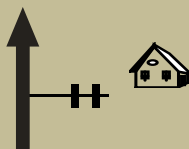
LPE 6/9 PAMPA REDONDA		DISTANCE	DAY	2
CH 7/10 LAGUNITA		Km. 21.12	SECTION	3
SPECIAL STAGE 6/9		RECORD	TIME ALLOWED	
PAMPA REDONDA Km.16.21			min.	0.35
DISTANCE		DIRECTION	INFORMATION	DISTANCE REGRESS
TOTAL	PARCIAL			
16,54	0,11	57 	STOP 6/9 ARBOLES AMBOS LADOS S18 21 69.2 W64 14 43.2	4,58
17,18	0,64	58 	SUBE	3,94
18,27	1,09	59 		2,85
18,41	0,14	60 	SUBE	2,71
18,56	0,15	61 	SUBE	2,56
19,30	0,74	62 	SUBE	1,82


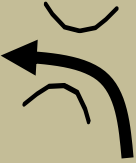


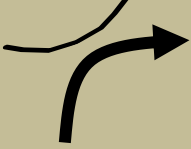

LPE 6/9 PAMPA REDONDA		DISTANCE	DAY	2
CH 7/10 LAGUNITA		Km. 21.12	SECTION	3
SPECIAL STAGE		6/9	RECORD	TIME ALLOWED
PAMPA REDONDA		Km.16.21		min. 0.35
DISTANCE		DIRECTION	INFORMATION	DISTANCE REGRESS
TOTAL	PARCIAL			
19,60	0,30	 63	SUBE	1,52
20,90	1,30	 64	COMUNIDAD LAGUNITA	0,22
21,12	0,22	 65	CH 7/10 LAGUNITA	0,00

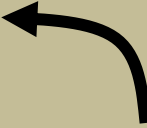




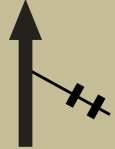
LPE 7/10 LAGUNITA		DISTANCE		DAY	2
CH 8/11 EL BELLO		Km.16.33		SECTION	3
SPECIAL STAGE		8/10		RECORD	
LAGUNITA		Km.15.40		TIME ALLOWED	min. 0.20
DISTANCE		DIRECTION	INFORMATION	DISTANCE REGRESS	
TOTAL	PARCIAL				
0,00	0,00	 66 15,40	LPE 7/10 POSTE ENERGIA IZQ. S18 22 29.2 W64 15 22.1	16,33	
0,02	0,02	 67 15,38	BAJA	16,31	
0,79	0,77	 68 14,61	BAJA	15,54	
4,23	3,44	 69 11,17	BAJA	12,10	
4,41	0,18	 70 10,99	FALDA DE LA CEBADA	11,92	
6,78	2,37	 71 8,62		9,55	

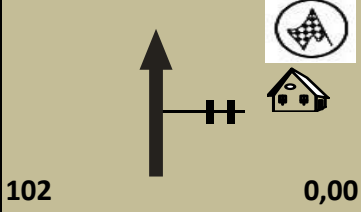
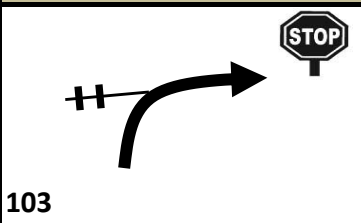
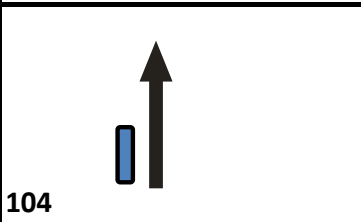
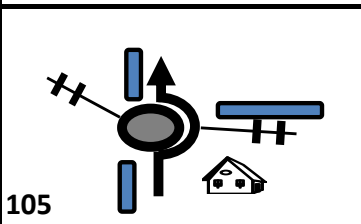
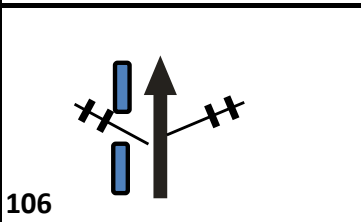
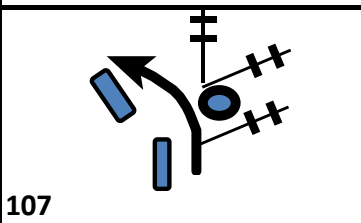
LPE 7/10 LAGUNITA		DISTANCE		DAY	2
CH 8/11 EL BELLO		Km.16.33		SECTION	3
SPECIAL STAGE		8/10		RECORD	
LAGUNITA		Km.15.40		TIME ALLOWED	min. 0.20
DISTANCE		DIRECTION	INFORMATION	DISTANCE REGRESS	
TOTAL	PARCIAL				
7,93	1,15	 72 7,47	CRUCE PAMPA NEGRA	8,40	
8,17	0,24	 73 7,23	CEMENTERIO DER.	8,16	
9,38	1,21	 74 6,02	ANGOSTO	6,95	
10,23	0,85	 75 5,17	BAJA	6,10	
10,44	0,21	 76 4,96	BAJA	5,89	
10,87	0,43	 77 4,53		5,46	

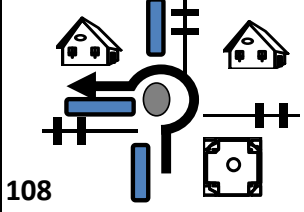
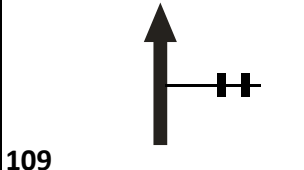
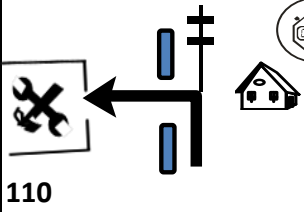
LPE 7/10 LAGUNITA		DISTANCE		DAY	2
CH 8/11 EL BELLO		Km.16.33		SECTION	3
SPECIAL STAGE		8/10		RECORD	
LAGUNITA		Km.15.40		TIME ALLOWED	min. 0.20
DISTANCE		DIRECTION	INFORMATION	DISTANCE REGRESS	
TOTAL	PARCIAL				
13,21	2,34	 78 2,19	COMUNIDAD DER.		3,12
14,08	0,87	 79 1,32			2,25
14,34	0,26	 80 1,06			1,99
15,40	1,06	 81 0,00			0,93
15,77	0,37	 82	STOP 7/10 EL BELLO S18 26 33.4 W64 11 37.6		0,56
16,33	0,56	 83	CH 8/11 ARBOL Y POSTE DE ALAMBRADO IZQ.		0,00

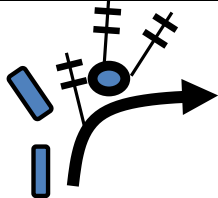
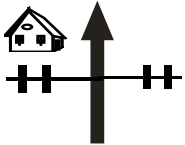
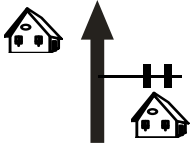
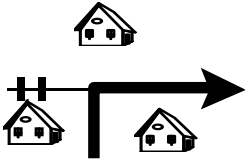
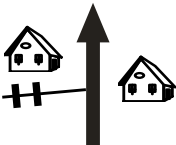
LPE 8/11 EL BELLO		DISTANCE		DAY	2
CH 8a/11a PARQUE SERVICIO		Km.13.18		SECTION	3
SPECIAL STAGE 8/11		RECORD		TIME ALLOWED	
EL BELLO Km.8.77				min.	0.15
DISTANCE		DIRECTION	INFORMATION	DISTANCE REGRESS	
TOTAL	PARCIAL				
0,00	0,00	   84 8,77	LPE 8/11 EL BELLO ARBOL IZQ. S18 26 33.4 W64 11 37.6	13,18	
0,13	0,13	 85 8,64	BADEN	13,05	
1,13	1,00	 86 7,64	CASA VIEJA	12,05	
1,84	0,71	 87 6,93	ESCUELITA DER.	11,34	
2,26	0,42	 88 6,51		10,92	
2,56	0,30	 89 6,21		10,62	

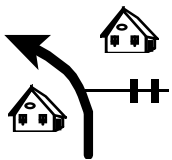
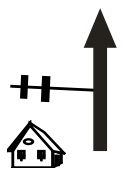
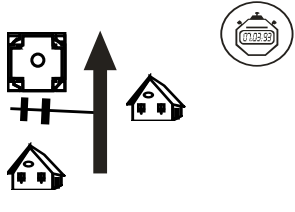
LPE 8/11 EL BELLO		DISTANCE		DAY	2
CH 8a/11a PARQUE SERVICIO		Km.13.18		SECTION	3
SPECIAL STAGE 8/11		RECORD		TIME ALLOWED	
EL BELLO Km.8.77				min.	0.15
DISTANCE		DIRECTION	INFORMATION	DISTANCE REGRESS	
TOTAL	PARCIAL				
2,81	0,25	 90 5,96			10,37
3,09	0,28	 91 5,68	ANGOSTO		10,09
3,94	0,85	 92 4,83	SUBE		9,24
4,02	0,08	 93 4,75	SUBE		9,16
4,53	0,51	 94 4,24	HUECO IZQ.		8,65
5,78	1,25	 95 2,99			7,40

LPE 8/11 EL BELLO		DISTANCE		DAY	2
CH 8a/11a PARQUE SERVICIO		Km.13.18		SECTION	3
SPECIAL STAGE 8/11		RECORD		TIME ALLOWED	
EL BELLO Km.8.77				min.	0.15
DISTANCE		DIRECTION	INFORMATION	DISTANCE REGRESS	
TOTAL	PARCIAL				
6,91	1,13	 96 1,86		6,27	
7,16	0,25	 97 1,61		6,02	
7,43	0,27	 98 1,34	MATADERO MUNICIPAL IZQ.	5,75	
7,61	0,18	 99 1,16	BAJA	5,57	
8,17	0,56	 100 0,60		5,01	
8,59	0,42	 101 0,18		4,59	

LPE 8/11 EL BELLO		DISTANCE	DAY	2
CH 8a/11a PARQUE SERVICIO		Km.13.18	SECTION	3
SPECIAL STAGE 8/11		RECORD	TIME ALLOWED	
EL BELLO Km.8.77			min.	0.15
DISTANCE		DIRECTION	INFORMATION	DISTANCE REGRESS
TOTAL	PARCIAL			
8,77	0,18	 102 0,00	FPE 8/11 LA HOYADA CASA DER.	4,41
9,01	0,24	 103	STOP 8/11 CARRETERA S18 27 36.8 W64 07 34.1	4,17
11,26	2,25	 104	DOBLE VIAS	1,92
11,59	0,33	 105	ROTONDA EL CRISTO	1,59
11,91	0,32	 106	AV. PEDRO MARCK	1,27
12,07	0,16	 107	SEGUIR CINCO CUADRAS	1,11

LPE 8/11 EL BELLO		DISTANCE		DAY	2
CH 8a/11a PARQUE SERVICIO		Km.13.18		SECTION	3
SPECIAL STAGE 8/11		RECORD		TIME ALLOWED	
EL BELLO Km.8.77				min.	0.15
DISTANCE		DIRECTION	INFORMATION	DISTANCE REGRESS	
TOTAL	PARCIAL				
12,91	0,84	 108	ROTONDA EL SOLDADO		0,27
12,97	0,06	 109			0,21
13,18	0,21	 110	PARQUE DE SERVICIO CENTRO DE ACOPIO		0,00
<p>SEGUIR PARA EL SEGUNDO RULO DE LA ET 2 DE LA PAG. 3 FIG. 5 KM. 0,00 HASTA LA PAG. 20 FIG. 107 KM. 12,07</p>					

LPE 8/11 EL BELLO		DISTANCE		DAY	2
CH 8a/11a PARQUE CERRADO FINAL		Km.13.18		SECTION	4
SPECIAL STAGE 8/11		RECORD		TIME ALLOWED	
EL BELLO Km.8.77				min.	0.15
DISTANCE		DIRECTION	INFORMATION	DISTANCE REGRESS	
TOTAL	PARCIAL				
SIGUE DE LA PAG. 20 KM. 12.07 FIG. 104					
12,07	0,16	111		GIRAR DER. POR LA ROTONDITA	0,81
12,27	0,20	112			0,61
12,44	0,17	113			0,44
12,53	0,09	114		SEGUIR POR LA CALLE SUCRE	0,35
12,57	0,04	115			0,31

LPE 8/11 EL BELLO		DISTANCE	DAY	2
CH 8a/11a PARQUE CERRADO FNAL		Km.13.18	SECTION	4
SPECIAL STAGE 8/11		RECORD	TIME ALLOWED	
EL BELLO Km.8.77			min.	0.15
DISTANCE		DIRECTION	INFORMATION	DISTANCE REGRESS
TOTAL	PARCIAL			
12,69	0,12	 116		0,19
12,84	0,15	 117		0,04
12,88	0,04	 118	PARQUE CERRADO FINAL PLAZA 26 DE ENERO	0,00

PROCEDIMIENTOS EN CASO DE ACCIDENTES

- 1.- Una tripulación que ve la señal de “+” (cruz roja), tendrá la OBLIGACIÓN de detenerse y asistir a la tripulación accidentada. Piloto y navegante son responsables de ayudar a los heridos y deben asegurarse que los servicios de sanidad y seguridad sean movilizadas lo más rápido posible. En la página siguiente se incluye la cartilla de primeros auxilios.**
- 2.- La primera tripulación que llegue a la escena del accidente debe detenerse e informar al auto siguiente sobre todos los detalles del incidente.**
- 3.- El auto siguiente debe llevar al PROXIMO punto de radio, la siguiente información.**
 - Numero de competición de la tripulación accidentada**
 - Si algún espectador, o miembro de la tripulación está herido, y cuantos heridos hay**
 - Si algún espectador o miembro de la tripulación se encuentra atrapado dentro o fuera del auto**
 - Lugar del accidente, es decir, el cruce del libro de ruta o la referencia más cercana**
 - Toda otra información de importancia disponible: fuego, agua. etc.**
- 4.- Los siguientes autos deben detenerse al ver la señal de “+” (cruz roja).**
- 5.- Se recomienda a todos los competidores detenidos en una Prueba Especial que ubiquen un triangulo rojo, como mínimo 50m. Antes del lugar en donde está detenido el auto, incluso si el auto no bloquea el camino.**
- 6.- En caso de abandono, se deberá informar al director de prueba, cualquier tripulación que omita cumplir con este requisito será pasible a una penalización en dinero en efectivo (multa) de bs 500 (bolivianos quinientos)**
- 7.- Todos los competidores que abandonen están OBLIGADOS a entregar su carnet de control, al punto del control mas cercano, lo antes posible.**
- 8.- En caso de que se produzca un accidente en el cual no se registren heridos que necesiten una intervención médica inmediata, un miembro de la tripulación debe exhibir el letrero de OK del libro de ruta para que por lo menos los tres vehículos siguientes puedan verlo con claridad. Cualquier tripulación que no cumpla con esta disposición estará sujeta a una Penalización de Apercibimiento o multa.**
- 9.- Los signos “+” (cruz roja) y “OK” (OK verde) se encuentran en la contratapa de este libro de ruta, en caso de ausencia o extravió de los mismos, se debe solicitar su reposición en la Dirección de la Prueba.**

CARTILLA DE PRIMEROS AUXILIOS

1.-En presencia de un accidentado, aflójele las ropas y observe si su boca o nariz no se hallan entorpecidas por cuerpos extraños que le dificulten la respiración (prótesis dentaria, alimentos, etc.)

2.-observe si tiene o no respiración espontanea, si no la tiene, comience a practicar respiración boca a boca, siguiendo las siguientes instrucciones:

a) Coloque la cabeza del paciente hacia atrás y cierre con su mano la nariz del mismo.

b) Observe como expande el tórax y suelte la nariz del paciente para permitir la salida al aire insuflado.

c) Repítalo cada 5 segundos.

3.-independientemente de la respiración de la víctima, ponga sus dedos en el cuello, por debajo de la oreja y por detrás del maxilar, y compruebe si hay "latidos". Si no los hay, indica paro cardíaco, es necesario entonces, practicar masajes cardíacos de acuerdo a las siguientes instrucciones:

a) Ubique la parte inferior del esternón.

b) Aplique sobre él, la palma de una de sus manos y sobre esta la otra.

c) Presione con fuerza para permitir el descenso del tórax.

d) Repítalo cada segundo.

4.-Si se encuentra solo y debe practicar respiración boca a boca y masaje cardíaco, comprima 15 veces el tórax y luego realice 2 veces la respiración boca a boca y así sucesivamente.

Si el auxilio es prestado por dos personas, una de ellas efectuara el masaje y las otras cada 5 compresiones realizara una respiración boca a boca.

5.-Si el accidentado presenta deformidades o tumefacciones en los miembros, que hagan presumir una fractura, deberán inmovilizarse la región afectada, cuidando de brindar a la misma un buen acolchado.

6.-Cuando la fractura esta complicada con una herida que expone el hueso al exterior, debe cubrirse la herida con gasa o apósitos estériles. Si el hueso sobresale de la herida NO deben realizarse maniobras para introducirlo y deberá inmovilizarse igual a lo mencionado en el punto 5.

7.- Las hemorragias que se producen por heridas asociadas o no, con fracturas, deben controlarse preferentemente con vendajes compresivos, sobre el foco de la herida. **NO DEBEN USARSE TORNIQUETES O LIGADURAS.**

8.-Cuando se presume lesión a nivel columna vertebral, la movilización del accidentado debe realizarse en posición recostada, sobre una superficie RIGIDA, evitando la flexión o la extensión de la columna.

9.-Si el accidentado presenta traumatismo de cráneo, cubrir las heridas con gasa o apósitos, efectuando compresión. Si se halla sin conocimiento, vigilar la función respiratoria y cardíaca, según lo indicado en los puntos 2 y 3.

10.-En caso de quemaduras, si estas no han lesionado la piel en profundidad, deben cubrirse con hielo. En aquellos casos en los que hay lesión profunda de piel, deberá cubrirse la misma con gasas, apósitos o sabanas estériles, de acuerdo a la superficie afectada. Se deberá administrar analgésicos. **NO UTILIZAR POMADAS O CREMAS.**

**PLANILLAS DE
RECONOCIMIENTO
JUEVES 27 JUNIO 2.024**



PE 1

GUADALUPE

1^{er} PASADA.....Hrs.....

2^{da} PASADA.....Hrs.....

PE 2

AGUA DE ORO

1^{er} PASADA.....Hrs.....

2^{da} PASADA.....Hrs.....

PE 3

PUCARA

1^{er} PASADA.....Hrs.....

2^{da} PASADA.....Hrs.....

PE 4

AGUA DE ORO

1^{er} PASADA.....Hrs.....

2^{da} PASADA.....Hrs.....

PE 5

AEROPUERTO

1^{er} PASADA.....Hrs.....

2^{da} PASADA.....Hrs.....



**PLANILLAS DE
RECONOCIMIENTO**

VIERNES 28 JUNIO 2.024

PE 6-9

PAMPA REDONDA

1^{er} PASADA.....Hrs.....

2^{da} PASADA.....Hrs.....

PE 7-10

LAGUNITA

1^{er} PASADA.....Hrs.....

2^{da} PASADA.....Hrs.....

PE 8-11

EL BELLO

1^{er} PASADA.....Hrs.....

2^{da} PASADA.....Hrs.....




CONTROL DE TIEMPOS

PILOTO						
N°						
PE 1	<input type="text"/>	<input type="text"/>	<input type="text"/>	<input type="text"/>	<input type="text"/>	<input type="text"/>
PE 2	<input type="text"/>	<input type="text"/>	<input type="text"/>	<input type="text"/>	<input type="text"/>	<input type="text"/>
PE 3	<input type="text"/>	<input type="text"/>	<input type="text"/>	<input type="text"/>	<input type="text"/>	<input type="text"/>
PE 4	<input type="text"/>	<input type="text"/>	<input type="text"/>	<input type="text"/>	<input type="text"/>	<input type="text"/>
PE 5	<input type="text"/>	<input type="text"/>	<input type="text"/>	<input type="text"/>	<input type="text"/>	<input type="text"/>
SUMA HASTA PE 5	<input type="text"/>	<input type="text"/>	<input type="text"/>	<input type="text"/>	<input type="text"/>	<input type="text"/>



CONTROL DE TIEMPOS

PILOTO						
N°						
PE 6						
PE 7						
PE 8						
PE 9						
PE 10						
PE 11						
SUMA HASTA PE 11						



**Muestre este letrero a los
próximos pilotos si Es
necesaria atención
médica o bomberos.**

A large, bold, green 'OK' sign with a black outline. The 'O' is a simple oval shape, and the 'K' is a stylized, blocky letter. The sign is centered in the upper half of the page.

**Muestre este letrero a los
próximos tres pilotos si NO
es necesaria atención
médica o bomberos.**

